

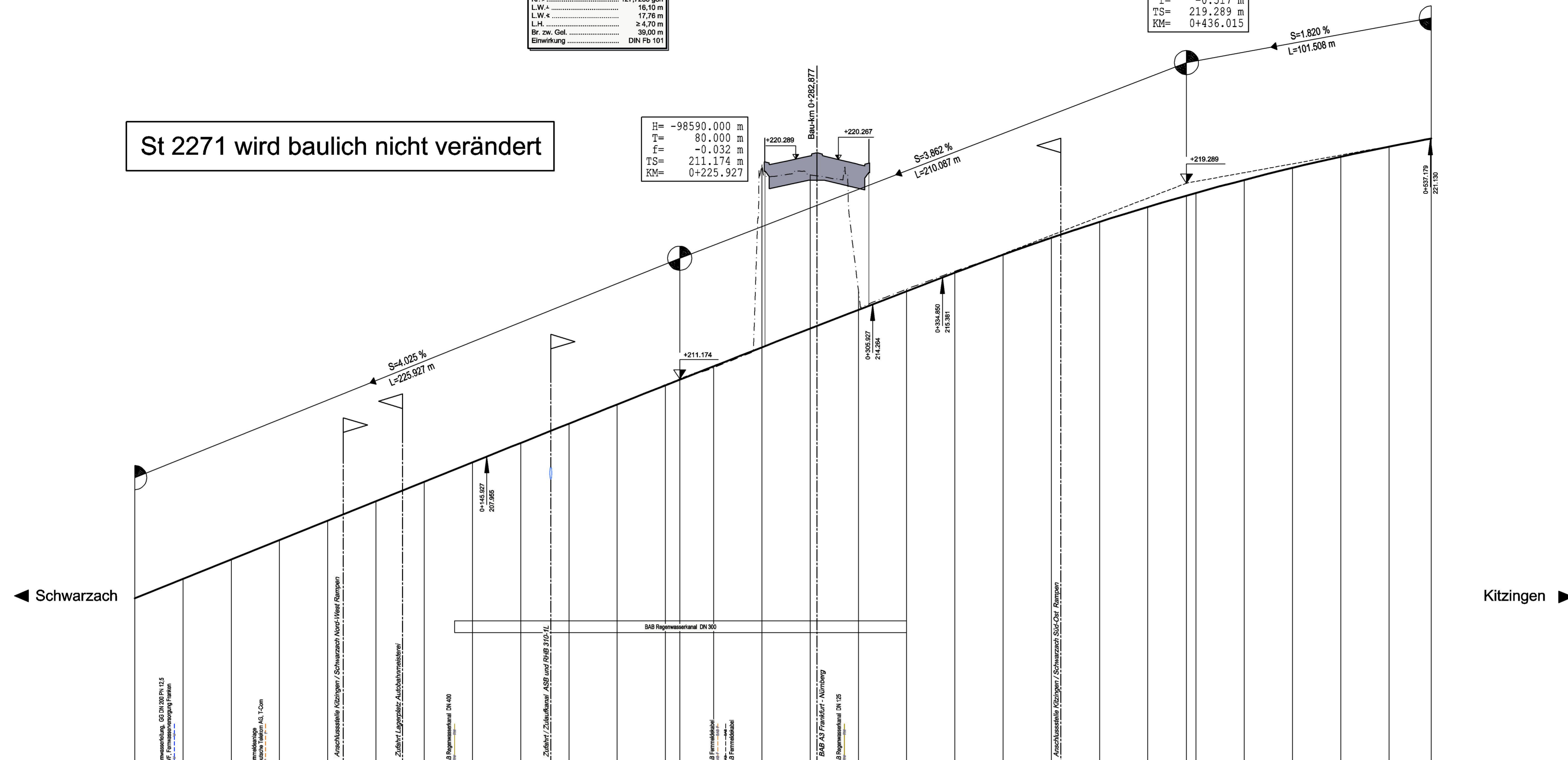
**St 2271 wird baulich nicht verändert**

6227 653 / W03\_B310,201 (BW 310a)  
 Unterführung der  
 St 2271 Schwarzach - Kitzingen (Neubau)  
 (AS Kitzingen / Schwarzach)

Bau-km	310+200,542
Kr.-k	127,7289 gon
L.W.-k	18,10 m
L.W.-k	17,76 m
L.H.	≥ 4,70 m
Rf. zw. Ggl.	30,00 m
Einwirkung	DIN EN 101

H	-9905.000 m
T	101.164 m
f	-0.517 m
TS	219.289 m
KM	0+436.015

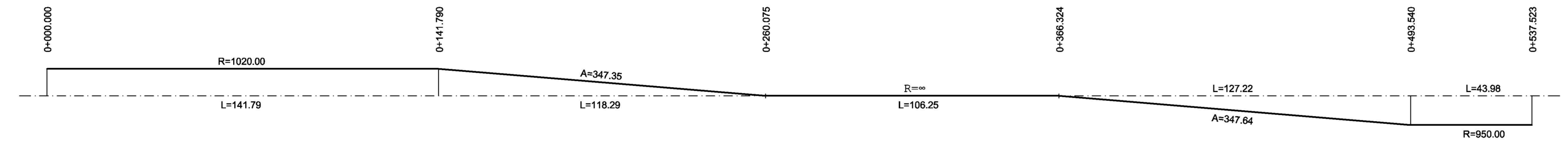
H	-98590.000 m
T	80.000 m
f	-0.032 m
TS	211.174 m
KM	0+225.927



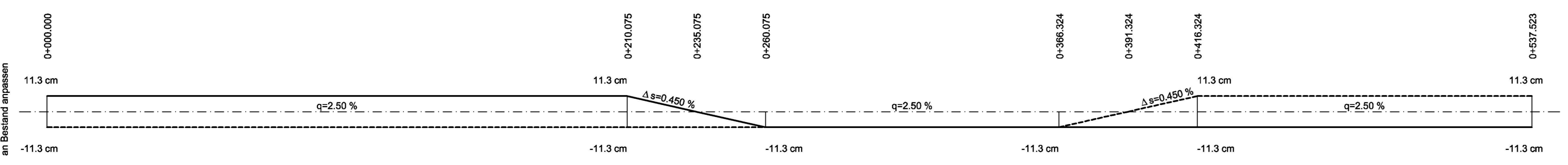
M = 1:1000/100  
 NN 195.00

Bau-km	Station	Gelände	Bestandsgradient
0+000	0.000	202.081	① 202.081
0+020	20.000	202.893	② 202.893
0+040	40.000	203.688	② 203.688
0+060	60.000	204.466	② 204.466
0+080	80.000	205.279	② 205.279
0+100	0.000	206.106	② 206.106
0+120	20.000	206.993	② 206.993
0+140	40.000	207.715	② 207.715
0+160	60.000	208.516	② 208.516
0+180	80.000	209.330	② 209.330
0+200	0.000	210.123	② 210.123
0+220	20.000	210.926	② 210.926
0+240	40.000	211.641	② 211.641
0+260	60.000	220.022	② 220.022
0+280	80.000	219.654	② 219.654
0+300	0.000	214.035	② 214.035
0+320	20.000	214.895	② 214.895
0+340	40.000	215.381	② 215.381
0+360	60.000	215.636	② 215.636
0+380	80.000	216.341	② 216.341
0+400	0.000	217.055	② 217.055
0+420	20.000	217.702	② 217.702
0+440	40.000	218.291	② 218.291
0+460	60.000	218.864	② 218.864
0+480	80.000	219.410	② 219.410
0+500	0.000	219.912	② 219.912
0+520	20.000	220.379	② 220.379
0+540	40.000	220.814	② 220.814
0+560	60.000	221.136	② 221.136
0+580	80.000	221.136	② 221.136

Rechtskurve  
 Krümmungsband  
 Maßstab = 1000/R (cm)  
 Linkskurve



Querneigungsband  
 auf 9,00/2 m bezogen  
 rechter Rand  
 linker Rand



**Zeichenerklärung**

1	Gradiente geplant	○	Tangentenbeschriftung
2	Gelände in Achse	—	Tiefpunkt
3	Gelände links (gepl. Böschungs-UK bzw. OK)	—	Hochpunkt
4	Gelände rechts (gepl. Böschungs-UK bzw. OK)	—	

Einschnitt / Damm

Nr.	Art der Änderung	Datum	Name

Erstellungsbearbeitung: Hyder Consulting GmbH Deutschland  
 Königstorgraben 11  
 90402 Nürnberg  
 Tel.: (0911) 2 06 30-0  
 Fax: (0911) 2 06 30-30  
 www.hyderconsulting.de

Datum	Zeichen
bearbeitet 22.06.2011	böx
gezeichnet 22.06.2011	böx
geprüft 22.06.2011	wag
Nürnberg, den 22.06.2011	<i>W. Wagner</i>

Freistaat Bayern  
 Autobahndirektion Nordbayern

Unterlage	8.4
Blatt Nr.	4
Datum	
Zeichen	

**Planfeststellung**

bearbeitet	Gz: 4122	April 2011	Bittel
gezeichnet	Gz: 412	April 2011	Zeller
geprüft	Gz: 412	April 2011	Zeller

**BAB A3 Frankfurt - Nürnberg**  
 östlich Mainbrücke Dettelbach - westlich AS Wiesentheid  
 von Bau-km 306+200 bis Bau-km 318+582,953

**Höhenplan**  
 6227 / 653 W03\_B310,201 (BW 310a)  
 St 2271 Schwarzach - Kitzingen (AS Kitzingen / Schwarzach)  
 Maßstab 1 : 1.000 / 100

Aufgestellt: Nürnberg, den 29.07.2011  
 Autobahndirektion Nordbayern  
*Klein*  
 Klein, Baustab

Projekt: 00000231 Datum: 06\_4-Höhenplan BW3/0a.pdf

Diese(-) Unterlage(n) sind ohne vorherige Genehmigung des Erstellers nicht  
 weiterzugeben, kopieren, drucken, reproduzieren, veröffentlichen, übertragen,  
 publizieren, in irgendeiner Weise offenlegen, in irgendeiner Weise  
 benutzen, weitergeben, oder für den Fall, dass auf dem Foto/Fotografieren  
 abgelehnt wird.